



KARTENPROGRAMM

Straßenkarten Radkarten Wanderkarten Freizeitkarten
Naturkarten Reisekarten
Stadtpläne Atlanten

2024/25

Road Maps Atlases
City Maps Hiking Maps
Cycling Maps Nature Maps Leisure Maps Travel Maps

MAP PROGRAM



IHR DIENSTLEISTER FÜR KARTOGRAPHIE UND GEO-DATEN

Innovative, hoch präzise Kartenerstellung seit 1969 kennt nur einen Maßstab: zufriedene Kunden.
Gerne entwickeln wir für Sie Komplett-Lösungen auf allen Gebieten der Kartographie und Geo-Daten.

INDIVIDUELLE EINZEL- KARTEN	RAD- & WANDER- KARTEN	TOURIS- MUS- KARTEN		WAND- & SCHUL- KARTEN
STADT- PLÄNE		REISE- FÜHRER	SMART- PHONE APPS	GEOLO- GISCHE KARTEN
	STRASSEN- KARTEN	ATLANTEN UND GLOBEN	ONLINE- ANWEN- DUNGEN	
PANO- RAMEN	WELT- KARTEN		FLUSS- LAUF- KARTEN	GEODATEN- ERFASSUNG

HUBER Kartographie GmbH
Max-Planck-Straße 17
85716 Unterschleißheim
☎ +49 [0]89 14303-0

Bestellungen bitte an:
order@kartographie.de



Seit der Firmengründung 1969 in München durch Franz Huber hat sich unser Unternehmen als führender kartographischer Dienstleister in der Auftragskartographie etabliert.

Sie können sich auf das umfassende Fachwissen unserer engagierten, erfahrenen Mitarbeiter und den Einsatz modernster Technik verlassen: schnell, kompetent und zu fairen Preisen. Wir entwickeln gerne für Sie Gesamtlösungen auf allen Gebieten der Kartographie, beginnend vom Entwurf, Layout und Kartendesign über Inhaltsrecherche, Qualitätskontrolle bis hin zum Druck - alles aus einer Hand: das ist schon seit 50 Jahren unsere Unternehmensphilosophie für die Produktion von hochwertigem Kartenmaterial und intelligenten Geo-Anwendungen für unsere Kunden.

Wir laden Sie ein, aus einer der weltweit größten kartographischen Datenbanken mit mehr als 10.000 archivierten und fortlaufend aktualisierten Karten zu wählen.



Since the company was founded in 1969 by Franz Huber in Munich, our company has established itself as a leading cartographic service provider.

You can count on the comprehensive expertise of our dedicated, experienced employees and the use of latest technology: fast, competent and at fair prices. We develop complete solutions in all fields of cartography, starting with the draft, layout and map design, content research, quality control and printing - all from one single source: that's our philosophy since 50 years for the production of high-quality mapping and intelligent geo applications for our customers.

We invite you to choose from one of the world's largest cartographic databases with more than 10,000 archived and continuously updated maps.

HUBER KARTOGRAPHIE

- HEUTE**
 - Weltweite Kooperationen
 - Regierungs- und Forschungsprojekte
 - Sicherheitsrelevante Kartographie
 - Vertrieb von Satellitenbildern
 - Mehr als 10.000 Kartentitel im Archiv
- 2022**
 - Kooperation mit der Deutschen Bahn
- 2019**
 - 50-jähriges Firmen-Jubiläum
 - Umzug nach Unterschleißheim
- 2017**
 - weitere Militärkarten für die Bundeswehr
 - Entwicklung einer Naturkartenserie und Storymap
- 2013**
 - Erstellung von Militärkarten für die NATO
 - „Peaks of the Balkans“-Projekt gewinnt den „Tourism for Tomorrow Award“
- 2011**
 - Consulting Projekte:
 - UN Wien
 - MapArt/CCC (Kanada)
- 2009**
 - Erstellung von Militärkarten für die Bundeswehr
 - Förderprojekt: Albanische Rad- und Wanderkartenserie
- 2005**
 - Forschungsprojekt „Online-GIS“
 - Consulting Projekt im Königreich Bahrain
 - Einrichtung eines GIS-Center in Saudi Arabien
- 2000**
 - Erstes EU-Forschungsprojekt für touristische Reiseführer der Alpen in neuen Medien
- 1999**
 - Beginn des World-Mapping-Projects
 - Erste Karten im Eigenverlag
- 1992**
 - Installation des ersten GIS-Systems
- 1986**
 - Beginn der digitalen Kartographie mit dem Apple Macintosh
- 1969**
 - Firmengründung durch Franz Huber

Ansprechpartner:
Bestellungen: order@kartographie.de
☎ +48 [0]89 14303-0

Redaktionelle Hinweise bitte an:
info@kartographie.de

Wiederverkäufer wenden sich bitte an:
DE/AT/CH:
GeoCenter T&M/Touristik Medienservice GmbH
Kurze Str. 40, 70794 Filderstadt
☎ +49 [0]711 78 19 46 10
✉ vertrieb@geocenter.de
🌐 www.geocenter.de

BE/NL/LUX/GB/FR/Skandinavien:
CRAENEN bvba, Cartographie & Planning Services
Mechelsesteenweg 633, B-3020 Herent
☎ +32 [0]16 23 90 90
✉ sales@craenen.be
🌐 www.craenen.de

ENTDECKEN SIE INDIVIDUELL DIE ZAHLREICHEN SCHÄTZE DES KÖNIGREICHES MAROKKO!

Marokko • touristique Karte
Morocco • tourist map
Maroc • carte touristique
Asni • Imill • Oukaïmeden • Setti-Fatma

1:62.000
TOUBKAL • LAC D'IFNI
+ Wanderkarte + Hiking map + Carte de randonnée

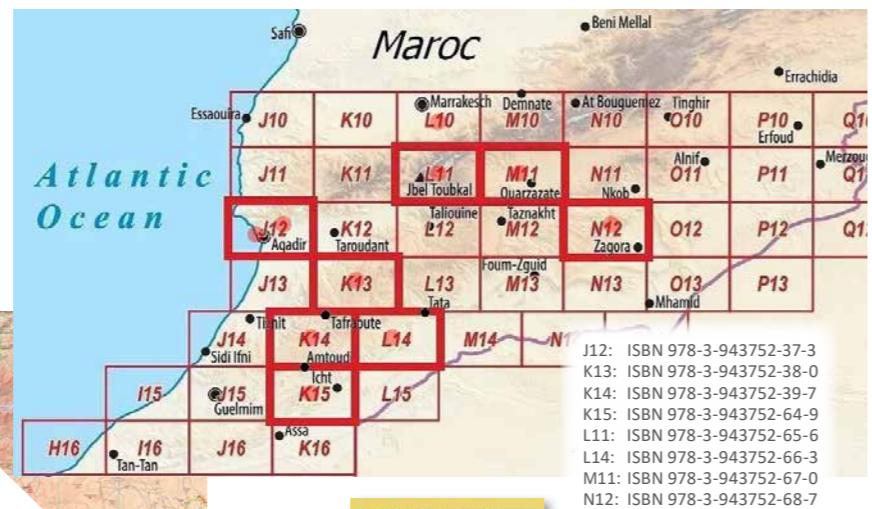
1:120.000
GPS • Waypoints
marokko-erfahren ProjektNord

Mit dieser touristischen Landkartenserie erhalten Sie alle notwendigen Informationen der interessantesten Gegenden Marokkos - ob mit Auto, Motorrad, Bike oder zu Fuß, ob bildungshungrig oder aktiv.

Je Blatt werden ca. 100 x 70km Gebiet in einem GPS-kompatiblen Koordinaten-Gitter dargestellt.

Auf der Rückseite befinden sich Text- und Bildinformationen zu vielen auf der Karte eingetragenen Sehenswürdigkeiten. Unterschiedliche Leitfarben kennzeichnen dabei die Rubriken Religion, Leben, Architektur, Prähistorie und Zeitzegen.

Wertungsfrei werden Ihnen die schönsten der über 3000 Ziele der ©marokko-erfahren Datenbank vorgestellt.




MAROKKO (1:120000)

Discover individually the numerous treasures of the Kingdom of Morocco!

With this series of tourist maps you will receive all the necessary information about the most interesting areas of Morocco - whether you are traveling by car, motorbike, bike or on foot, whether you are hungry for education or want to be active. Each sheet shows approximately 100 x 70 km of area in a GPS coordinate grid. On the back there is text and image information about many of the sights shown on the map page. Different guiding colors characterize the categories of religion, life, architecture, prehistory and contemporary witnesses.

The most beautiful of over 3,000 destinations from the ©morocco-experience database are presented without any judgment.



Zahlreiche wichtige Punkte in der Stadt wie Museen, Parkanlagen, architektonisch interessante Gebäude sind genauso enthalten wie touristische Informationsstellen, Hotelanlagen, Einkaufsmöglichkeiten, Konsulate u. Vertretungen, Apotheken, Post- und Polizeistationen. Es finden sich außerdem Ausflugsvorschläge für die nahe Umgebung und Informationen zur Stadtgeschichte.



Agadir • Inezgane
Stadtplan • touristique Karte
City map • tourist map
Plan de ville • carte touristique

+ Ausflugstipps + Excursion tips
+ Conseils d'excursion

1:15.000
GPS • Waypoints
marokko-erfahren

CITY MAP
AGADIR
(1:15000)



GPS WAYPOINTS MAROKKO • MAROCCO

GPS Waypoints
Marokko • Morocco • Maroc
 www.marokko-erfahren.de

ProjektNord

- more than 50 top destinations
- 3 data formats
- Find instead of search
- Reverse search and color register
- Distance information for time estimation



GPS/GPX DATEN FÜR PC, NAVI UND SMARTPHONE

- mehr als 50 Top-Ziele
- 3 Datenformate
- Finden statt Suchen
- Rückwärtssuche und Farbregister
- Entfernungsangaben zur Zeitschätzung

Mehr als 50 Top-Ziele sind in dem Büchlein für die Hosentasche mit Foto dargestellt und lassen sich dank der GPS- und GPX-Daten einfach lokalisieren. Gezielt lässt sich die ein oder andere passende Sehenswürdigkeit entlang ihrer Route schon zu Hause planen oder direkt vor Ort in Ihr Navi eingeben.

GPS/GPX DATA FOR PC, NAVIGATION SYSTEM AND SMARTPHONE

More than 50 top destinations are shown in the pocket booklet with photos and can be easily located thanks to the GPS and GPX data. You can plan suitable sights along your route already at home or enter them into your navigation system directly on site.

A folded travel guide Numerous important points in the city such as museums, parks, architecturally interesting buildings are included as well as tourist information points, hotel complexes, shopping opportunities, consulates and representations, pharmacies, post and police stations. There are also suggestions for excursions in the nearby area. Information about the city's history completes this informative city map.



VOM ATLANTIK BIS ZUM SCHWARZEN MEER (1:100000)



Die EuroVelo 6 ist zur Zeit die erste und einzige EuroVelo-Routen, die vollständig im Maßstab 1:100 000 innerhalb einer Radkarten-Serie verfügbar ist.

Die handlichen Karten folgen dem Verlauf der Route in **3 Sets** auf 24 Kartenblättern mit insgesamt 42 Metern Länge.

Ein durchdachtes Konzept: der dem Flusslauf angepasste Kartenausschnitt ist groß genug, um ihn mit Abstand zum Lenker problemlos lesen zu können.


Natürlich finden Sie auch weitere nützliche Informationen entlang der Route wie zum Beispiel Übernachtungsmöglichkeiten, Sehenswürdigkeiten, Fahrradreparaturwerkstätten oder Stadtplanausschnitte größerer Orte.

Auf Glückssuche zwischen Frankreich und Rumänien

Die Bloggerin und Reise-schriftstellerin Mady Host ist die gesamte Strecke mit dem Rad gefahren.

Mehr dazu in Ihrem Reise-bericht und -blog!
Erschienen im Verlag 360° Medien


www.Mady-Host.de



SET 1: ATLANTIK - BASEL
WEITERE INFOS: SEITE 4



SET 2: BASEL - BUDAPEST
WEITERE INFOS: SEITE 5



SET 3: BUDAPEST - SCHWARZES MEER
WEITERE INFOS: SEITE 6

EUROVELO 6 - FROM THE ATLANTIC OCEAN TO THE BLACK SEA (1:100000)

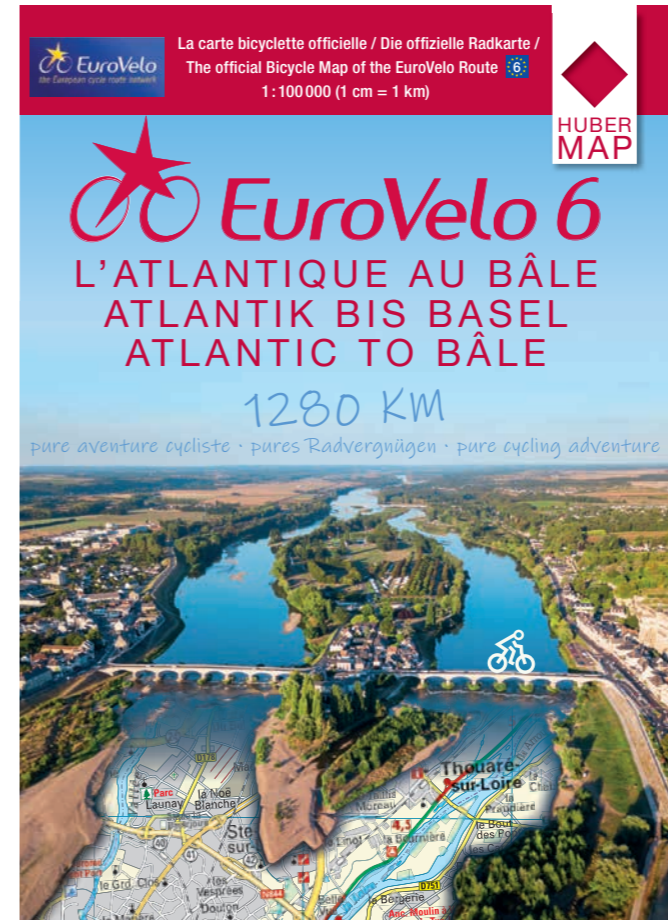
The EuroVelo 6 is the first and currently the only EuroVelo route, completely shown in a scale of 1:100 000 on this series of cycling maps in three sets of 24 map sheets with a total length of 42 meters.

An elaborated concept: The map section adapted to the river is large enough to be able to read it easily with a distance from the handlebars. Of course you will find more useful information on the route such as accommodations, sights, bicycle repair shops or city maps of larger cities.

SET1 ATLANTIK - BASEL



In diesem 6-teiligen Set erleben Sie eine der schönsten und entspanntesten Radrouten quer durch Frankreich. Vom Atlantik geht es entlang der Loire, dem Canal du Centre im Burgund, der Saône, durch die Täler des Doubs zum Rhein-Rhône Kanal im Elsass bis Basel.



EV6 - SET 1

ATLANTIC OCEAN - BASEL

With this 6-map set you discover one of the most beautiful and relaxing cycling routes through France. From the Atlantic you cycle along the Loire, the Canal du Centre in Burgundy, the Saône, through the valleys of the Doubs to the




Der 2. Teil dieser Serie, bestehend aus 7 Karten, führt Sie zunächst von Basel am Rhein entlang zum Bodensee. Weiter geht es am Oberrhein zur Donau, die Sie durch Deutschland, Österreich, der Slowakei bis nach Ungarns Budapest verfolgen.

Auf Ihrem Weg passieren Sie neben den UNESCO-Städten Regensburg und Wien, auch Ulm, Passau und Bratislava mit ihren sehenswerten und historischen Altstädten.



Von Budapest aus folgen Sie auf 8 Karten dem Verlauf der Donau bis zur Mündung. Sie erleben eine unberührte Natur mit vielen Durchbruchstätern und kleinen Dörfern mit orthodoxen Kirchen.

Vom „Eisernen Tor“ aus können Sie entweder der bulgarischen oder rumänischen Flussseite folgen, bis die geteilte Route schließlich in Ruse für die letzte Etappe bis zum Schwarzen Meer wieder zusammengeführt wird.

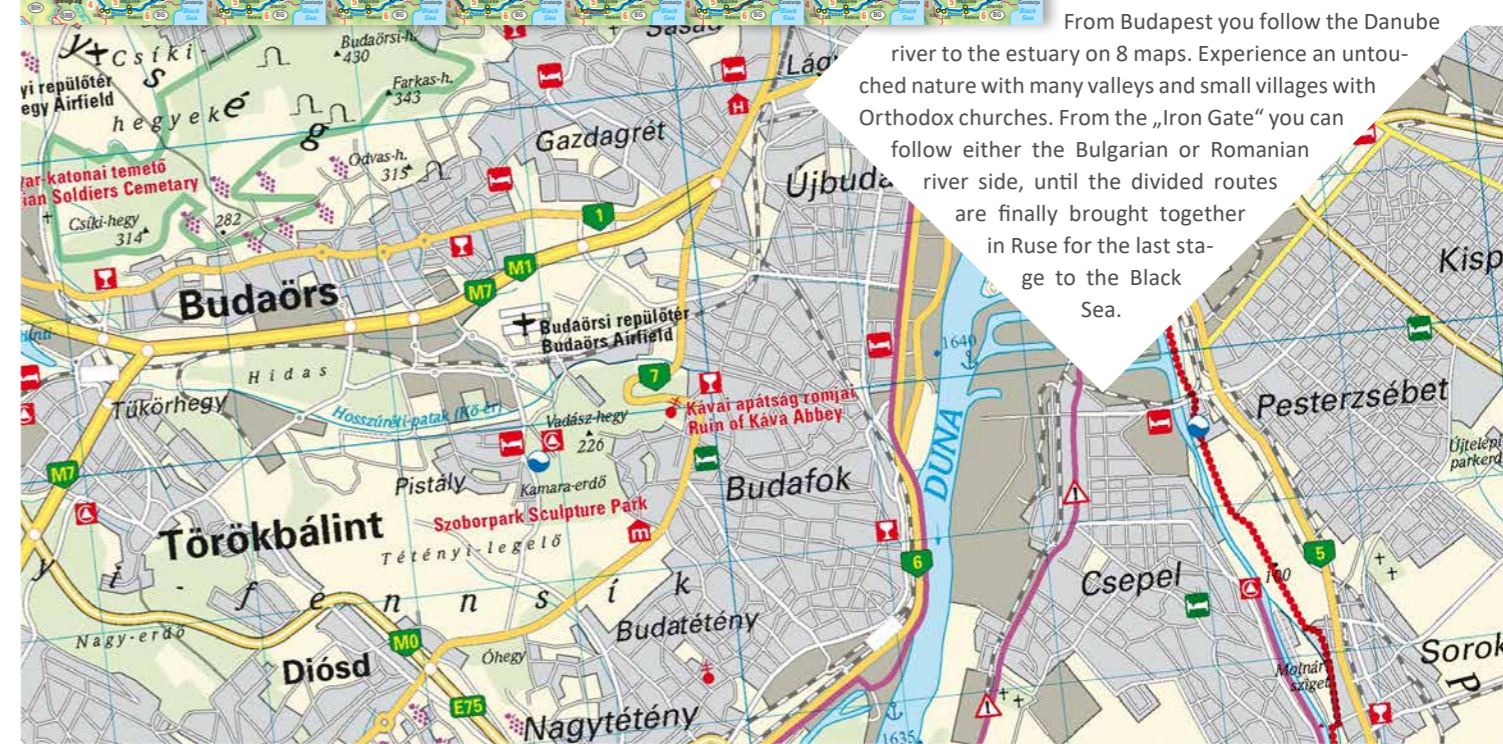


EV 6 - SET 2
BASEL - BUDAPEST

The second part of the series consists of 7 maps, starting from Basel along the Rhine to Lake Constance. Following the Upper Rhine to the Danube, which you follow until Budapest. On your way you pass the UNESCO cities of Regensburg and Vienna, as well as the historic cities such as Ulm, Passau and Bratislava.

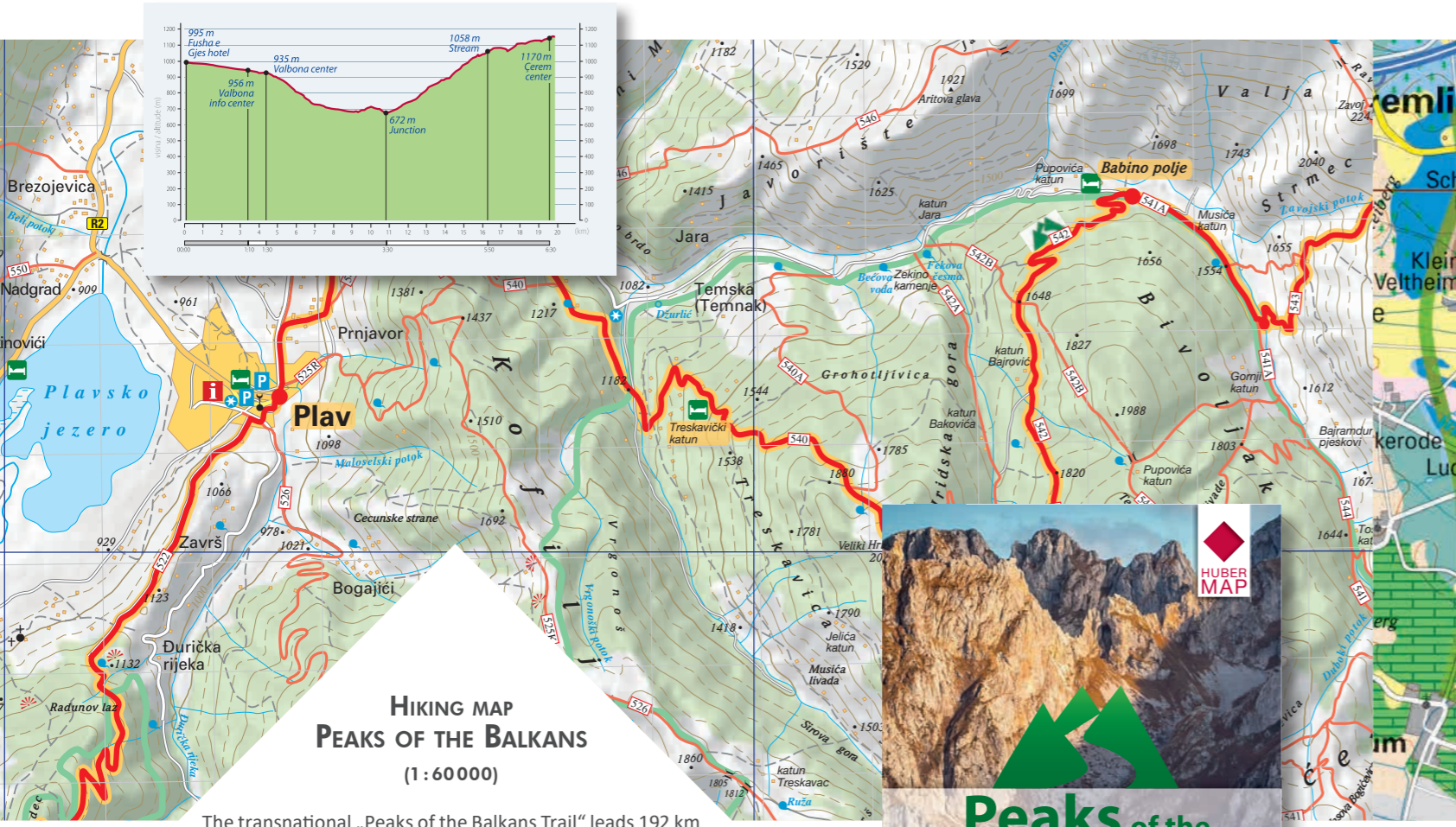
EV 6 - SET 3
BUDAPEST - BLACK SEA

From Budapest you follow the Danube river to the estuary on 8 maps. Experience an untouched nature with many valleys and small villages with Orthodox churches. From the „Iron Gate“ you can follow either the Bulgarian or Romanian river side, until the divided routes are finally brought together in Ruse for the last stage to the Black Sea.

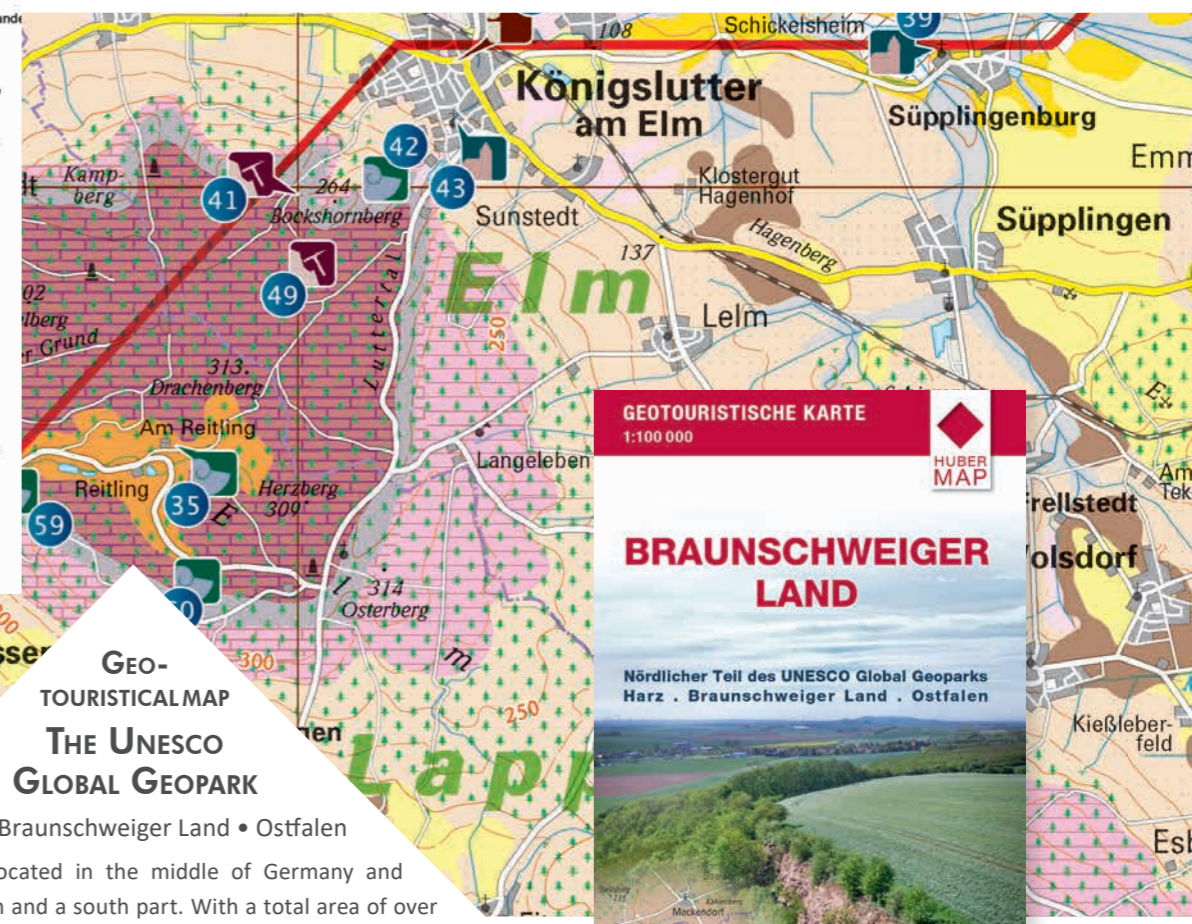


WANDERKARTE PEAKS OF THE BALKANS (1:60000)

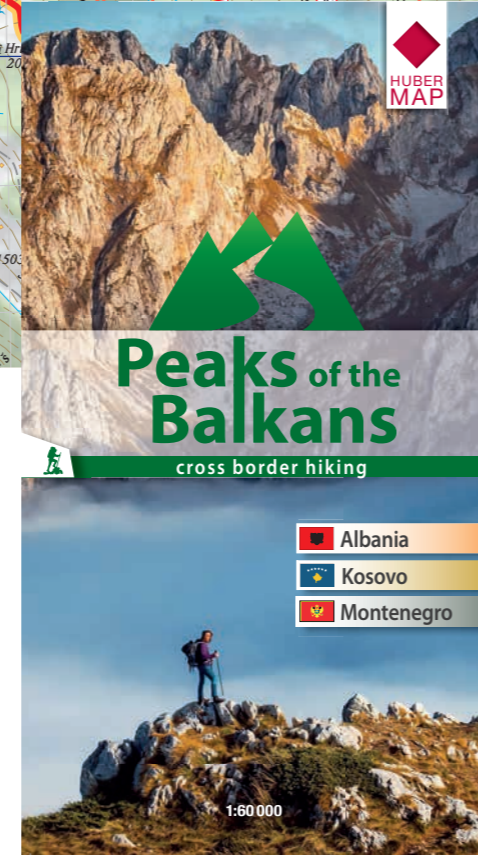
GEOTOURISTISCHE KARTE Unesco Global Geopark HARZ • BRAUNSCHWEIGER LAND • OSTFALEN (1:100000)



Saale-Kaltzeit:	glazifluviale Sande Geschiebermergel u. Lehm
Holstein-Warmzeit:	Travertinkalk, Tone, Feinsande
Elster-Kaltzeit:	glazifluviale Sande und Kiese
Tertiär	Tertiär inklusive Maastricht: Sande, Tone, Braunkohle
Kreide	Obere Oberkreide: Kalkmergel, Mergel
	untere Oberkreide: Kalksteine, Mergel
	Unterkreide: Trümmereisenerz
	Unterkreide: Hilsandstein
	Unterkreide: Sandstein, Tonsteine, Mergel



**HIKING MAP
PEAKS OF THE BALKANS
(1:60000)**



The transnational „Peaks of the Balkans Trail“ leads 192 km through one of the most remote and wild mountain regions of the Western Balkans. The new trail had been preceded by efforts to bring the population of the various countries of the Prokletije mountains closer together and to demarcate their borders. The Balkans Peace Park Project has endeavored to reopen the old shepherd and trade routes across the border.

The „Peaks of the Balkans“ hiking map shows the varied and challenging hiking route through the mountains in the border area of Albania, Kosovo and Montenegro and contains detailed descriptions of the individual path sections incl. height profiles.

Der transnationale „Peaks of the Balkans Trail“ führt 192 km durch eine der abgelegensten und wildesten Bergregionen des westlichen Balkans.

Ziel des neuen Wanderweges ist es, die Bevölkerungen der verschiedenen Länder des Prokletije Gebirgsmassivs einander näher zu bringen und Grenzen abzubauen.

Das „Balkans Peace Park Project“ hat sich dazu bemüht, die alten Hirten- und Handelswege über die Grenze wieder zu öffnen.

Die „Peaks of the Balkans“- Wanderkarte zeigt die vielfältige und herausfordernde Wanderroute durch die Berge im Dreiländereck Albanien, Kosovo und Montenegro und enthält eine detaillierte Beschreibung der einzelnen Wegabschnitte inklusive Höhenprofilen.

GEOTOURISTICAL MAP THE UNESCO GLOBAL GEOPARK

Harz • Braunschweiger Land • Ostfalen
is centrally located in the middle of Germany and consists of a north and a south part. With a total area of over 9,000 km² it is the largest geopark in Germany and one of the most important travel destinations in Germany.

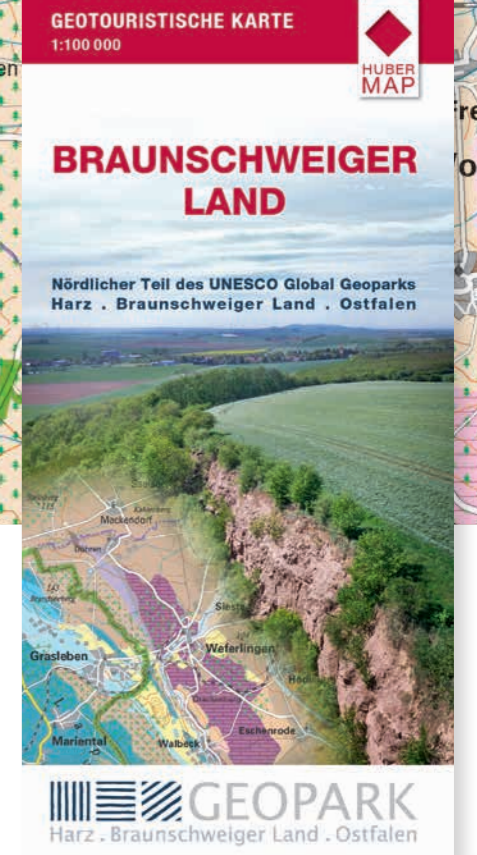
The map shows the northern part of the geopark. The Braunschweiger Land is characterized by a special and unique geological diversity and important fossil finds. In the northern part of the Geopark there is also the „Nature Park Elm-Lappwald“ - the largest beech forest in northern Germany.

On the numerous hiking and biking trails with a total length of about 600 km both hiking enthusiasts and cyclists are addressed equally.

DER UNESCO GLOBAL GEOPARK

Harz • Braunschweiger Land • Ostfalen
liegt zentral inmitten von Deutschland und besteht aus einem Nord- und einem Südteil. Mit einer Gesamtfläche von über 9.000 km² ist er der größte Geopark Deutschlands und eines der wichtigsten Reiseziele in Deutschland.

Auf dieser Karte ist der nördliche Teil des Geoparks abgebildet. Das Braunschweiger Land zeichnet sich durch eine besondere und einzigartige geologische Vielfalt und bedeutende Fossilfunde aus. Im Nordteil des Geoparks liegt auch der „Naturpark Elm-Lappwald“ - der größte Buchenwald Norddeutschlands. Auf den zahlreichen Wander- und Radwegen mit einer Gesamtlänge von etwa 600 km kommen sowohl Wanderfreunde als auch Radsportler auf ihre Kosten.



GENUSSKARTE UND STORY MAP SÜDTIROL (1:55000)

Mit 129 Empfehlungen des Krimiautors Michael Böckler und Originalschauplätzen seines letzten Weinkrimis „Mörderischer Jahrgang“, der sich in Südtirol abspielt, entstand dieser neuartige Faltpplan.



Testen Sie ausgewählte Weingüter, Restaurants, Buschenschänken oder wandern Sie entlang der vielen Waalwege. In dieser aufwendig recherchierten Karte werden Genuss- und Kulturhighlights übersichtlich und standortgenau aufgezeigt und auf der Kartenrückseite beschrieben. Kleine Krimi-Auszüge mit Bezug zu realen Schauplätzen lassen Sie mit großer Spannung die Region Südtirols entdecken.

STORY MAP SOUTH TYROL (1:55000)

This new folding map has been created with 129 recommendations - showing original scenes, described by the criminal author Michael Böckler in his last wine thriller „Mörderischer Jahrgang“, which takes place in South Tyrol. Explore selected wineries, restaurants, taverns or walk along the many waterways („Waalweg“).

In this elaborately researched map, culinary delights and cultural highlights are presented clearly and precisely on the map and described on the back. Little text excerpts with reference to real scenes let you discover the region of South Tyrol with great tension.



ESSEN, TRINKEN und GENIESSEN
Spannender Krimi mit Originalschauplätzen
Weingüter, Kellereien, Winzer • Restaurants, Buschenschänken • Hotels, Golfplätze • Architektur



KDI Euroverlag e.K.
ISBN 978-3-943752-45-8



- Müller Thurgau (w) – Synonym Rivaner
- Merlot (r) – mit über 100-jähriger Tradition in Südtirol
- Cabernet (r) – wird u.a. im Unterland und im Bozner Talkessel angebaut
- Sylvaner (w) – auch grüner Sylvaner genannt, v.a. im Eisacktal
- Goldmuskateller (w) – meist süß ausgebaut, beliebter Dessertwein
- Kerner (w) – Kreuzung aus Trollinger und Riesling
- Riesling (w) – anders als in Deutschland meist trocken ausgebaut
- Veltliner (w) – überaus populär in Österreich, in Südtirol v.a. im Eisacktal
- Rosenmuskateller (r) – aromatischer Süßwein
- Welschriesling (w) – nicht verwandt mit dem Riesling (Ursprung Norditalien)



NATURPARK-KARTE SKUTARI SEE (1:55000)

Eine neuartige Kartenserie - beginnend mit dem Skutari See.



Ausgewiesene Rad- und Wanderrouten sowie wertvolle Informationen über Flora, Fauna und Geologie entlang des Weges zeichnen diese Karte aus.


Die einladende neue Kartendarstellung zeigt intuitiv, was Sie auf Ihrer Wanderung im Naturpark erwartet.

Die wertvollen redaktionellen Beiträge von euroNATUR und dem NATUR Magazin auf der Rückseite lassen bereits die Reisevorbereitung zu einem Erlebnis werden!



Bienenfresser
(*Merops apiaster*), European Bee-eater
KL 28 cm, SW 36 bis 40 cm

Unverwechselbarer, bunter Vogel; gelbe Kehle, blaue Brust und rostroter Scheitel. Lebt von Insekten, gerne von Bienen und Wespen. Wenn er eine erbeutet, schlägt er sie gegen einen Ast, um den Stachel zu entfernen. Brütet in Kolonien und sucht dafür Steilhänge, in denen er Bruthöhlen graben kann.



EURONATUR natur HUBER

NATURE PARK MAP SKADAR LAKE (1:55000)

The starter of a novel map series is the map of Skadar Lake at the Albania-Montenegro border with walking and cycling routes and valuable information of flora, fauna and geology along the way.

The welcoming new map design shows intuitively what to expect on your tour in the nature park.

More than a bike and hiking map - the fascinating articles of „euroNATUR“ and the „natur“-magazine together with the map already make your travel preparations to be a great experience.

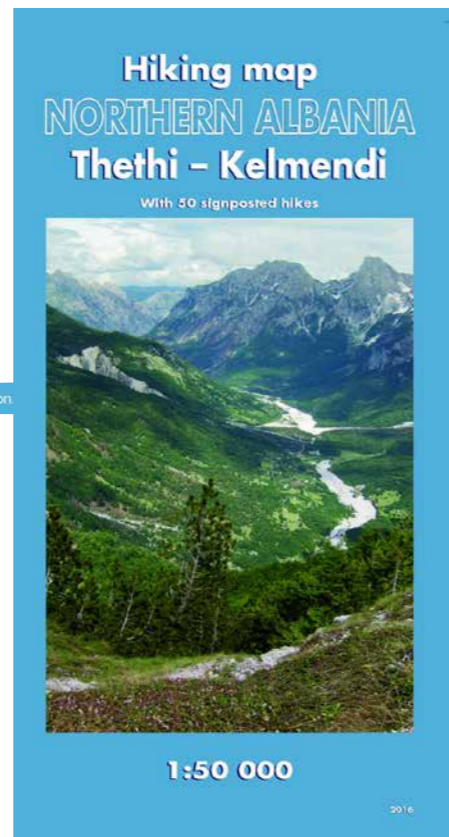
NORDALBANIEN WANDERKARTE THETI UND KELMENDI

(1:50000)



Die nordalbanischen Alpen sind von urtümlicher, karger Schönheit, die jeden Besucher unmittelbar in ihren Bann zieht. Als Folge der jahrzehntelangen Abgeschlossenheit des kommunistischen Albaniens blieb diese Gegend bis vor wenigen Jahren auch für Kenner des Balkans ein weisser Fleck auf der Karte.

In 50 unterschiedlich langen und teils schwierigen Wandertouren erschließt sich dem Bergwanderer eine völlig neue Welt in einem Land, das sich zu einem touristischen Geheimtipp entwickelt hat.

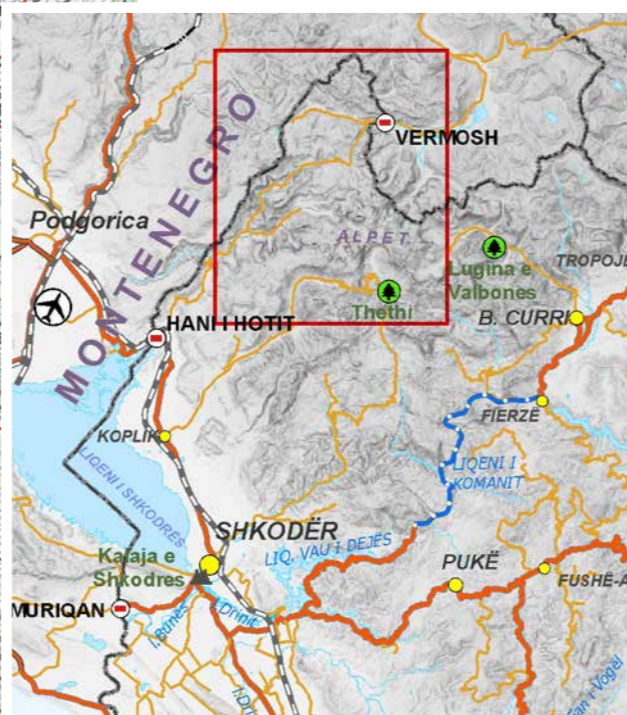
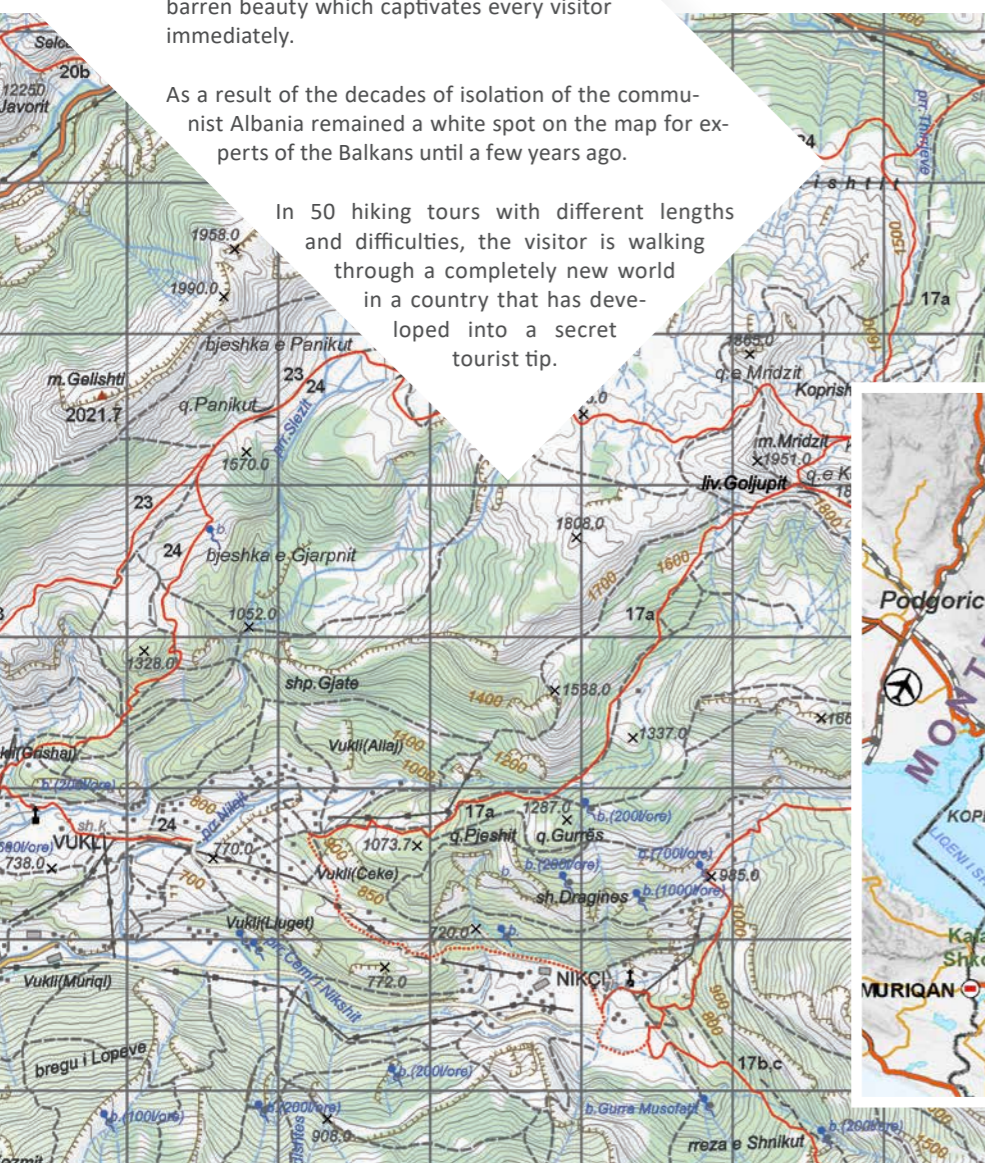


HIKING MAP
NORTHERN ALBANIA
THETI AND KELMENDI
(1:50 000)

The northern Albanian Alps are of ancient, barren beauty which captivates every visitor immediately.

As a result of the decades of isolation of the communist Albania remained a white spot on the map for experts of the Balkans until a few years ago.

In 50 hiking tours with different lengths and difficulties, the visitor is walking through a completely new world in a country that has developed into a secret tourist tip.



WEGE ZUM INNEREN FRIEDEN

LA CHARITÉ-SUR-LOIRE - BOURGES - VEZELAY - NEVERS (1:115000)

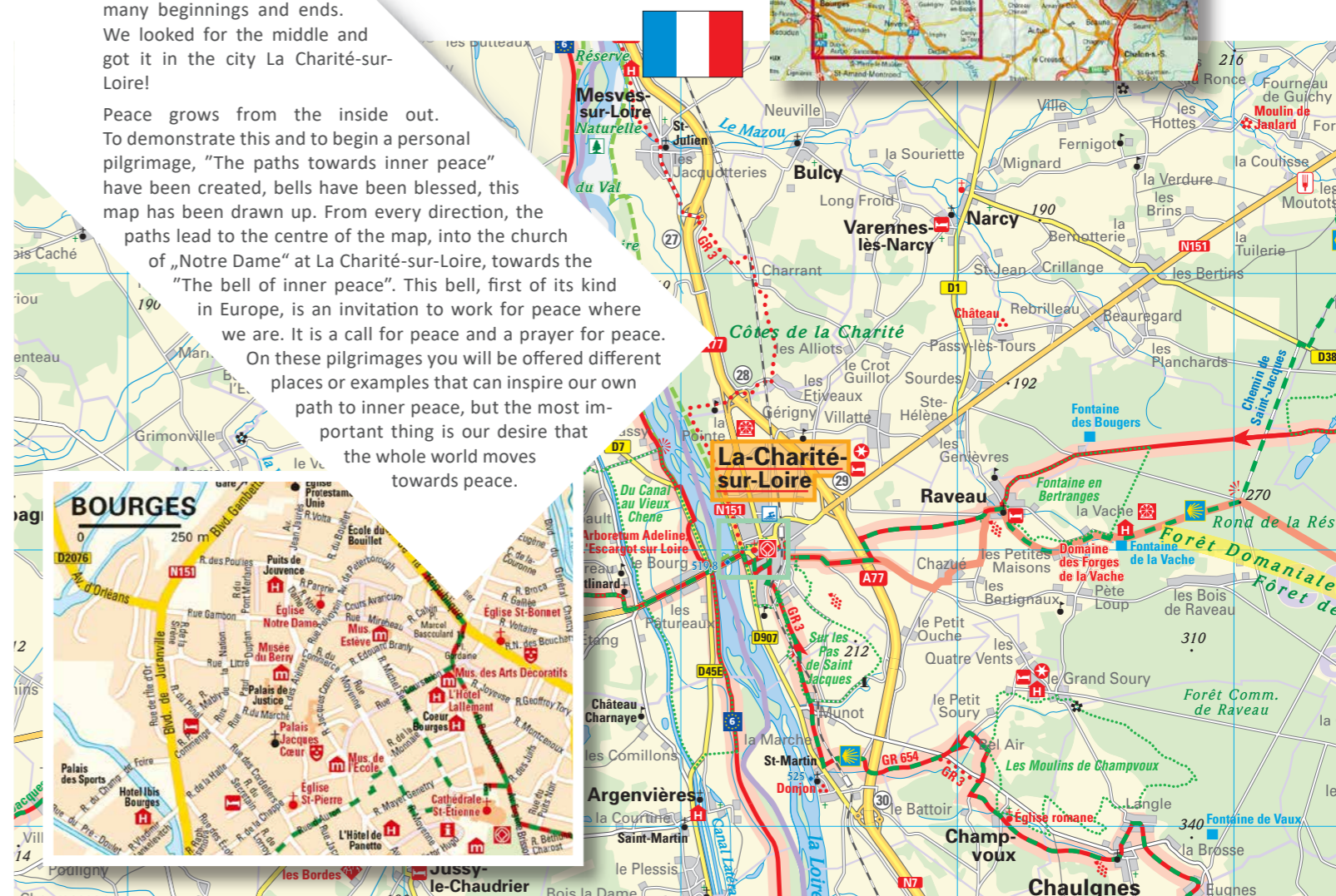
Der Jakobsweg hat viele Anfänge und ein Ende. Wir suchten nach der Mitte und fanden sie in der Stadt La Charité-sur-Loire!

Der Friede wächst von innen nach außen. Um darauf hinzuweisen, wurde „Wege zum inneren Frieden“ gegründet, werden Glocken geweiht, wurde diese Landkarte zum inneren Frieden erstellt. Die Pilgerwege die in dieser Landkarte eingezeichnet sind, führen von den vier Himmelsrichtungen aus ins Zentrum der Karte, in die Kirche Notre Dame, hin zur „Glocke zum inneren Frieden“ in La Charité-sur-Loire. Diese Glocke, erste ihrer Art in Europa, ist eine Einladung, dort für den Frieden zu arbeiten, wo wir gerade sind. Sie ist ein Aufruf zum Frieden und eines auf Frieden ausgerichteten Gebets. Auf diesen Pilgerwegen werden Ihnen verschiedene Orte oder Beispiele angeboten, die unseren eigenen Weg des Friedens inspirieren können, das Wichtigste aber ist unser Wunsch, dass sich die ganze Welt in Richtung Frieden bewegt.

PATHS TO
INNER PEACE
(1:115 000)

The Way of St. James has many beginnings and ends. We looked for the middle and got it in the city La Charité-sur-Loire!

Peace grows from the inside out. To demonstrate this and to begin a personal pilgrimage, "The paths towards inner peace" have been created, bells have been blessed, this map has been drawn up. From every direction, the paths lead to the centre of the map, into the church of „Notre Dame“ at La Charité-sur-Loire, towards the "The bell of inner peace". This bell, first of its kind in Europe, is an invitation to work for peace where we are. It is a call for peace and a prayer for peace. On these pilgrimages you will be offered different places or examples that can inspire our own path to inner peace, but the most important thing is our desire that the whole world moves towards peace.

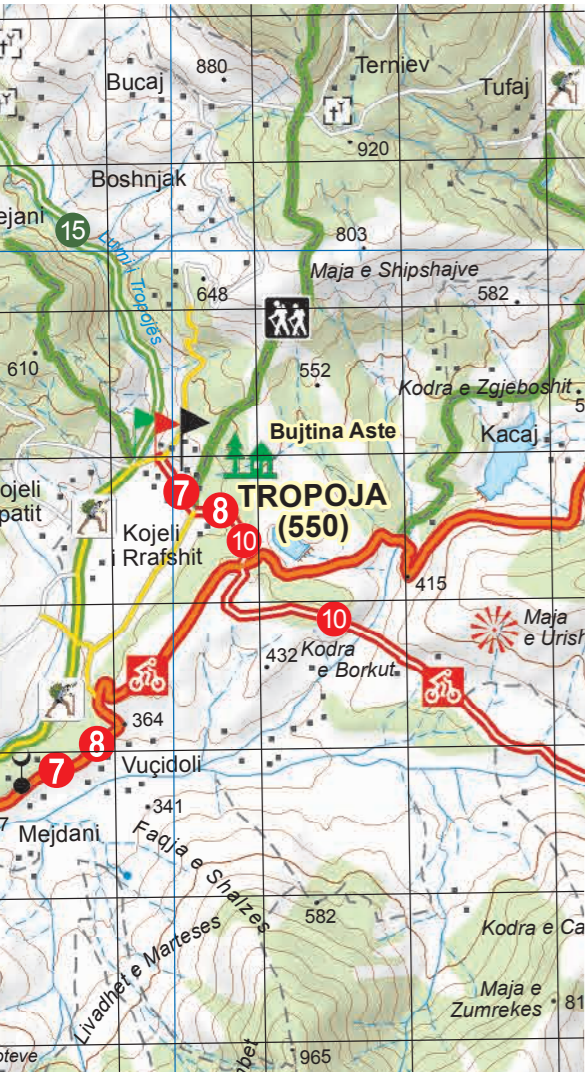




ALBANIEN „HIKING & BIKING“

gefördert durch ADA (Austrian Development Agency)

(1 : 50 000)



mit Unterstützung von/with funding from:
with funding from

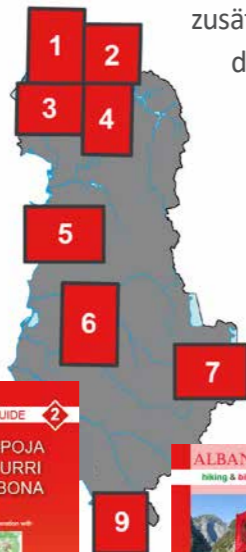
Austrian
Development Cooperation

Diese Rad- und Wanderkartenserie im Maßstab 1:50.000 bildet die attraktivsten Regionen Albanien ab. Die Kartenreihe wurde in Zusammenarbeit mit lokalen Partnern erarbeitet und veröffentlicht.

Darüber hinaus wurden die Karten von den örtlichen Tourismusverbänden und -institutionen mit wertvollen Inhalten von touristischem Interesse, wie z.B. Übernachtungsmöglichkeiten, sehenswerte Höhlen und Aussichtspunkte, ergänzt.

Auf den Karten sind nummerierte, farblich voneinander getrennte Rad- und Wandertouren markiert, deren ausführliche Beschreibungen inkl. Höhenprofile, in Deutsch, Englisch und Albanisch für die Titel 5-9 auf der Kartenrückseite ausführlich beschriftet sind, bzw. in der Neuauflage 2024 für die Titel 1-4 über einen QR Code online abrufbar sind. Ebenfalls stehen für die Titel 1-4 GPX Tracks der Touren online zur Verfügung. Zusätzliche Fotos aus der jeweiligen Region geben einen bildhaften Eindruck.

Die markierten Routen bieten dem Nutzer die Möglichkeit, sowohl kurze Ausflüge als auch mehrtägige Touren zu unternehmen. Diese werden zusätzlich durch nützliche Tipps, wie z.B. Beschaffenheit der Straßenoberfläche und Höhenprofilen, ergänzt.



NEU NEW


2024
Neuauflage
New Edition

ALBANISCHE ALPEN (TITEL 1-4)


- BESCHREIBBARE, WETTERFESTE FOLIERUNG
- BESCHREIBUNGEN VIA QR-CODE
- HANDLICHES FORMAT

ALBANIAN ALPS (TITLE 1-4)


- WRITABLE, WEATHER-PROOF FOILING
- DESCRIPTIONS VIA QR-CODE
- HANDY FORMAT




1: ISBN 978-3-943752-59-5



2: ISBN 978-3-943752-60-1



3: ISBN 978-3-943752-61-8



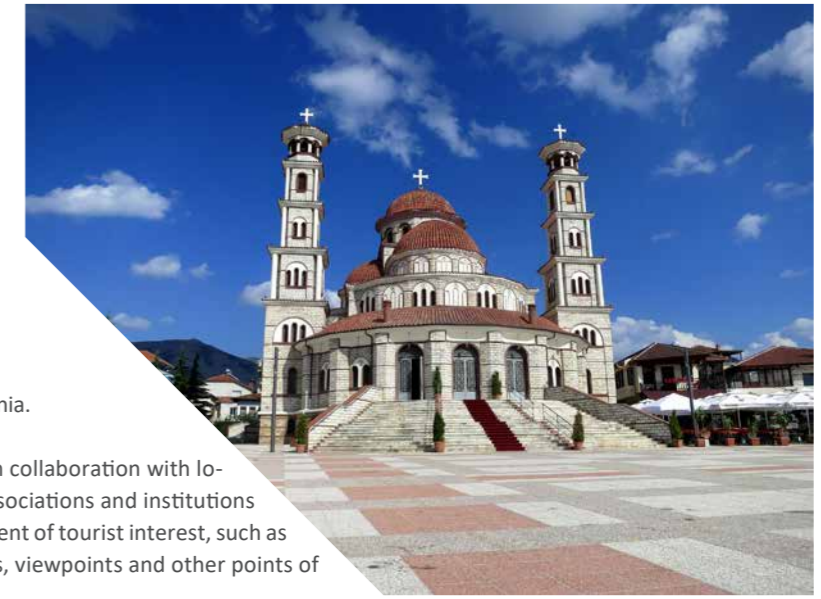
4: ISBN 978-3-943752-62-5



ALBANIA „HIKING & BIKING“

(1 : 50 000)

sponsored by ADA
(Austrian Development Agency)




Kirche in Korça / Church in Korça

This hiking and biking map series at a scale of 1 : 50,000 covers the most attractive regions of Albania.

The map set was developed and published in collaboration with local partners. Additionally, local tourist associations and institutions upgraded the maps with valuable content of tourist interest, such as accommodations, interesting caves, viewpoints and other points of interest.

Numbered, color-separated cycling and hiking tours are marked on the maps. Detailed descriptions, including elevation profiles, for titles 1-4 can be accessed online in German, English and Albanian language via a QR code, as well as GPX Tracks and tours. For titles 5-9 you find the descriptions on the backside of the map. Additional photos from the respective region provide a visual impression.

All biking and hiking trails have been researched by local specialists, were recorded by GPS and classified by levels of difficulty.



Architektur von Berat / Architecture of Berat


VOR ORT:

- recherchiert
- per GPS erfasst
- klassifiziert


GPS
KOMPATIBEL
COMPATIBLE

ON SITE:


- investigation
- GPS Recording
- classified




5: ISBN 978-3-943752-11-3



6: ISBN 978-3-943752-12-0



7: ISBN 978-3-943752-13-7



9: ISBN 978-3-943752-15-1

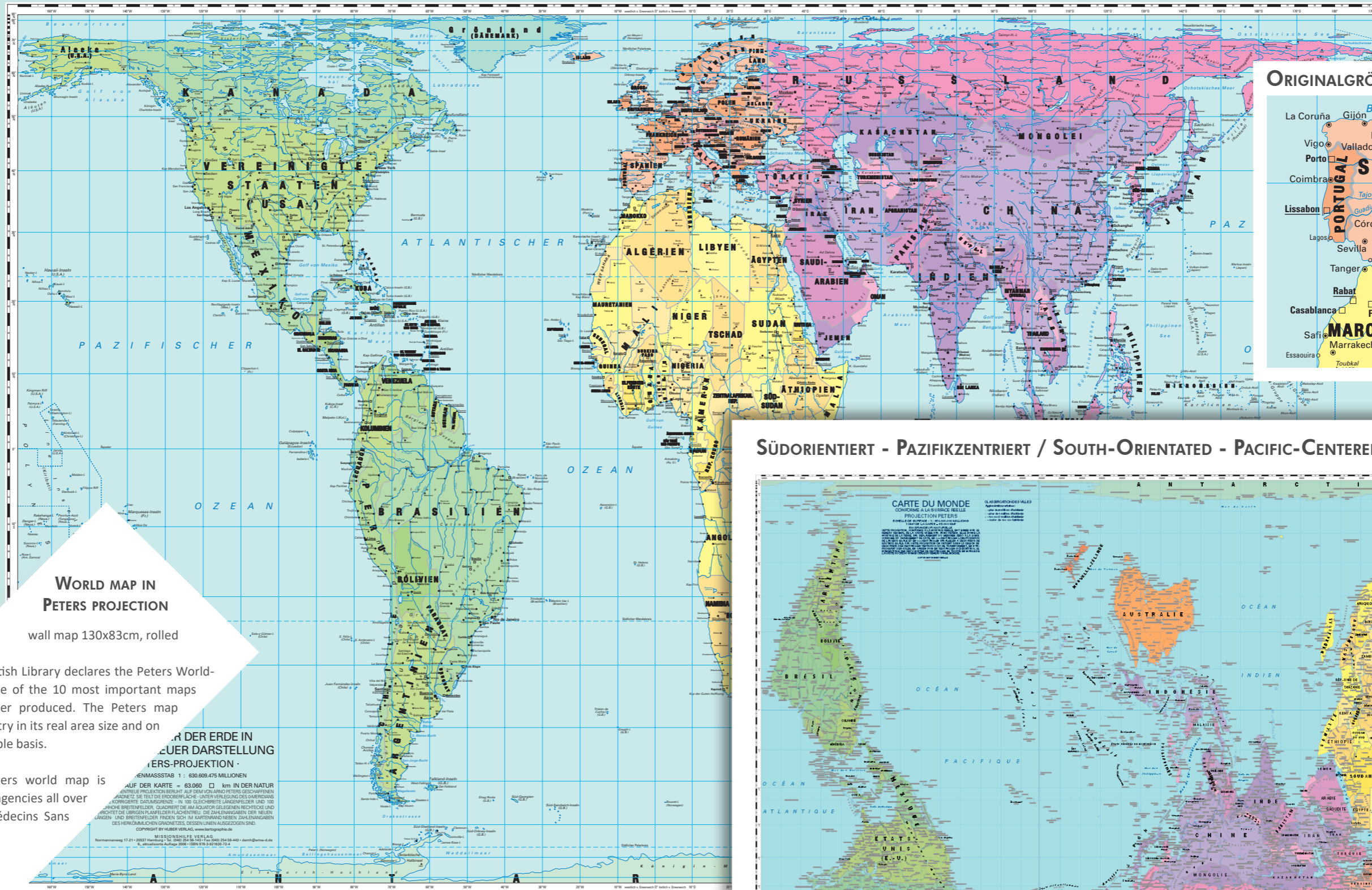
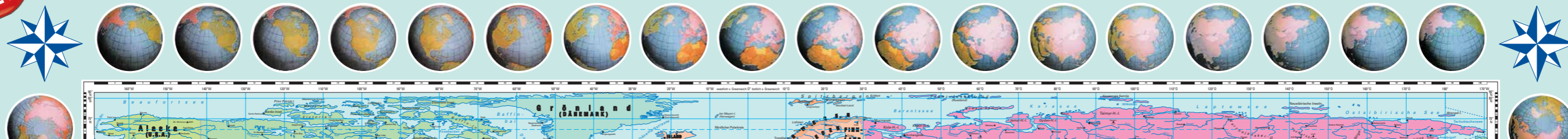
WELTKARTE IN PETERS-PROJEKTION

Wandkarte groß 130x82 cm oder klein 82,5x52,3 cm, gerollt

NEU
NEW

Deutsche, Englische & Französische Version / German, English & French Version

Die British Library erklärte die Peters Weltkarte zu einer der 10 wichtigsten Karten weltweit, die jemals produziert wurden. Sie zeigt jedes Land in seiner wirklichen Flächengröße auf direkt vergleichbarer Basis. Deshalb wird die Peters-Weltkarte von vielen Hilfsorganisationen in aller Welt verwendet (z.B. Ärzte ohne Grenzen).



ORIGINALGRÖSSE / ORIGINAL SIZE



WORLD MAP IN PETERS PROJECTION

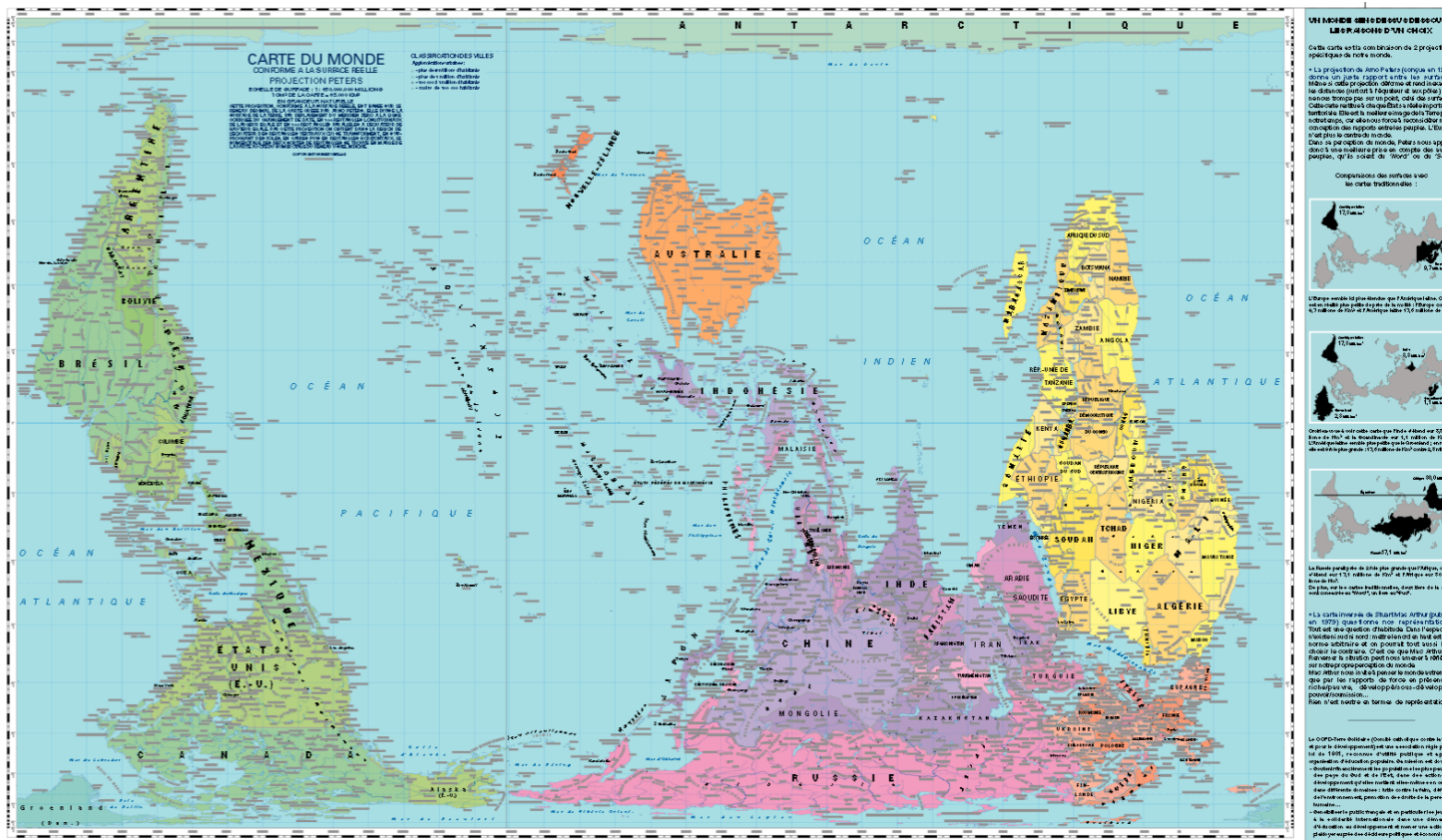
wall map 130x83cm, rolled

The British Library declares the Peters World-map to one of the 10 most important maps worldwide ever produced. The Peters map shows each country in its real area size and on a directly comparable basis.

Therefore the Peters world map is used by many aid agencies all over the world (e.g. Médecins Sans Frontières).


WELTKARTE IN PETERS-PROJEKTION
 WANDKARTE 130x83 CM
 KLEINKARTE 82,5x52,3 CM
 VERLAG
 MISIONSHELFER VERLAG
 17 21-2037
 0491 254 55-443
 0491 254 55-443
 0491 254 55-443
 0491 254 55-443

SÜDORIENTIERT - PAZIFIKZENTRIERT / SOUTH-ORIENTATED - PACIFIC-CENTERED




GROSSER ATLAS IRAN & DIE WELT



 Auf 335 Seiten bietet dieser Atlas umfassende und detaillierte Straßenkarten, Verwaltungsgrenzen, Wirtschaft, Klima und andere thematische Karten des Iran.

Weitere Karten zeigen Kontinente und Ozeane, Gebirge und Seen sowie Flüsse und Städte: mit dem Großen Atlas Iran & Die Welt lässt sich die gesamte Welt erkunden. Mit Weltkartenübersichten, detaillierten Landkarten und statistischen Länderkarten können sie endlos forschen.



Ob Sie studieren, Abenteuer planen oder einfach nur neugierig sind: der **Große Atlas Iran & Die Welt** ist der ideale Ratgeber.

GREAT ATLAS OF IRAN & THE WORLD

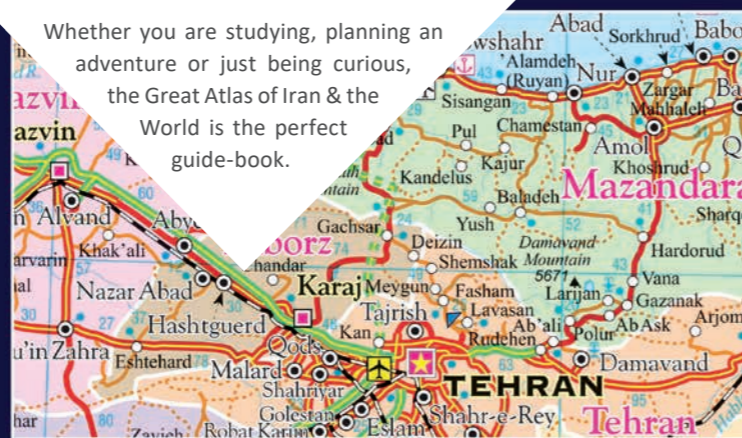
On 335 pages, this atlas provides comprehensive and detailed maps of Iran, administrative boundaries, economy, climate and other thematic maps.

Other maps show continents and oceans, mountains and lakes as well as rivers and cities: with the Great Atlas of Iran & the World, the whole world can be explored. With world map overviews, detailed maps and statistical maps you can search endlessly.

Whether you are studying, planning an adventure or just being curious, the Great Atlas of Iran & the World is the perfect guide-book.



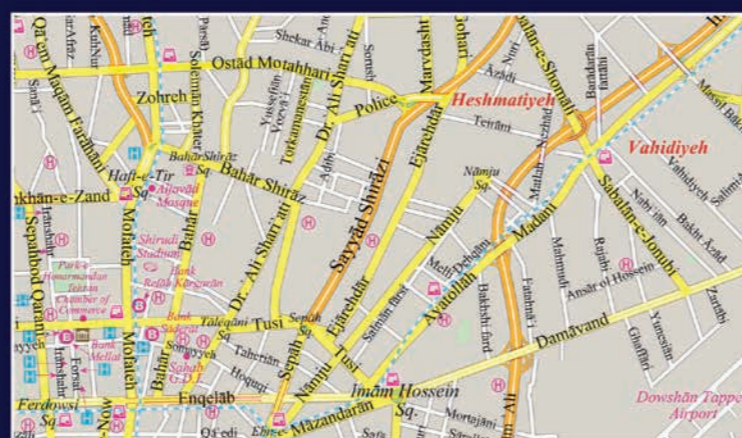
World maps scale: 1:30 million



General map of Iran: 1:3.25 million



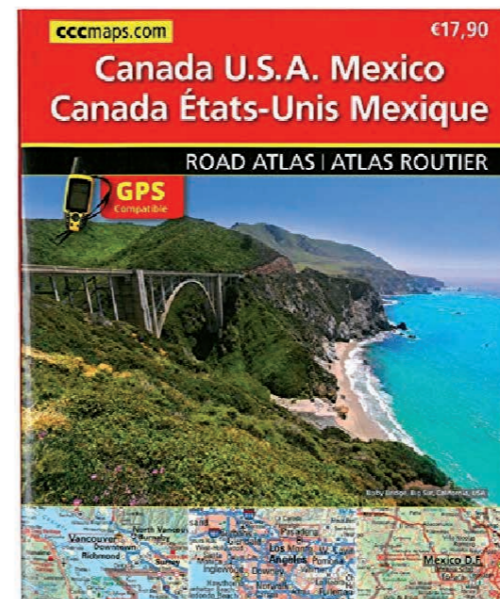
Country maps scale: 1:4.5 million



Map of Tehran Metropolitan scale: 1:70 000

NORDAMERIKA STRAßENATLAS

(USA - KANADA - MEXIKO)



Der benutzerfreundliche Straßenatlas zeichnet sich durch eine moderne Kartographie auf insgesamt 342 Seiten mit vielen zusätzlichen Stadtplänen sowie Informationen auf den Vorlaufseiten aus.

Die Spiralbindung bietet bestmögliches Handling und die verschiedenen Maßstäbe liefern eine optimale Orientierung.

NORTH AMERICA ROAD ATLAS (USA - Kanada - Mexico)

This user-friendly road atlas stands out by its modern cartography on a total of 342 pages with many additional city maps as well as useful information on the preliminary pages. The spiral binding enables the best possible handling of the map book.



The diversity of map scales provides an optimal orientation.



BERNDTSONMAP

BerndtsonMAP ist eine wasserfeste, langlebige, laminierte und leicht zu faltende Straßenkarte. Die BerndtsonMAP bietet Übersichts- und Detailkarten mit einem sorgfältig bearbeitetem Straßennetz, einer Auswahl an Sehenswürdigkeiten, öffentlichen Einrichtungen, Hotels, Shopping-Centern und Märkten, einschließlich einer Zeitzonen-Karte sowie weiteren landespezifischen Informationen.

Die Besonderheit ist eine Auswahl der schönsten Sehenswürdigkeiten lokalisiert in einer Lagekarte mit Kurzbeschreibung und Website.

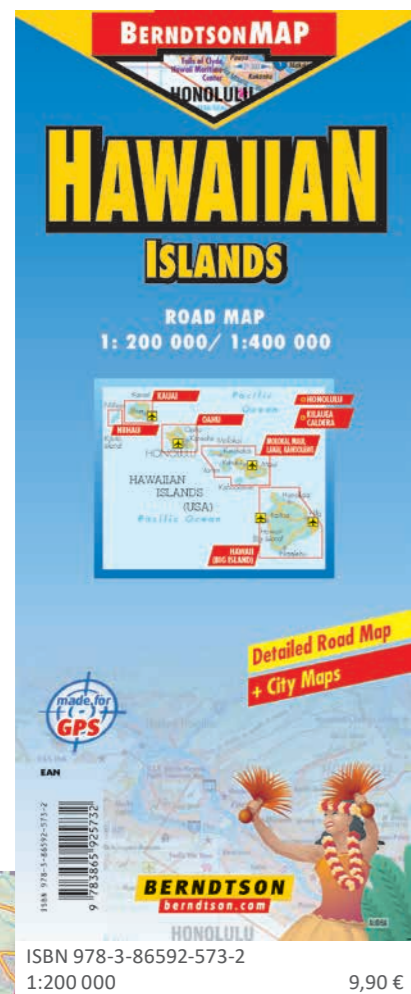


BERNDTSONMAP

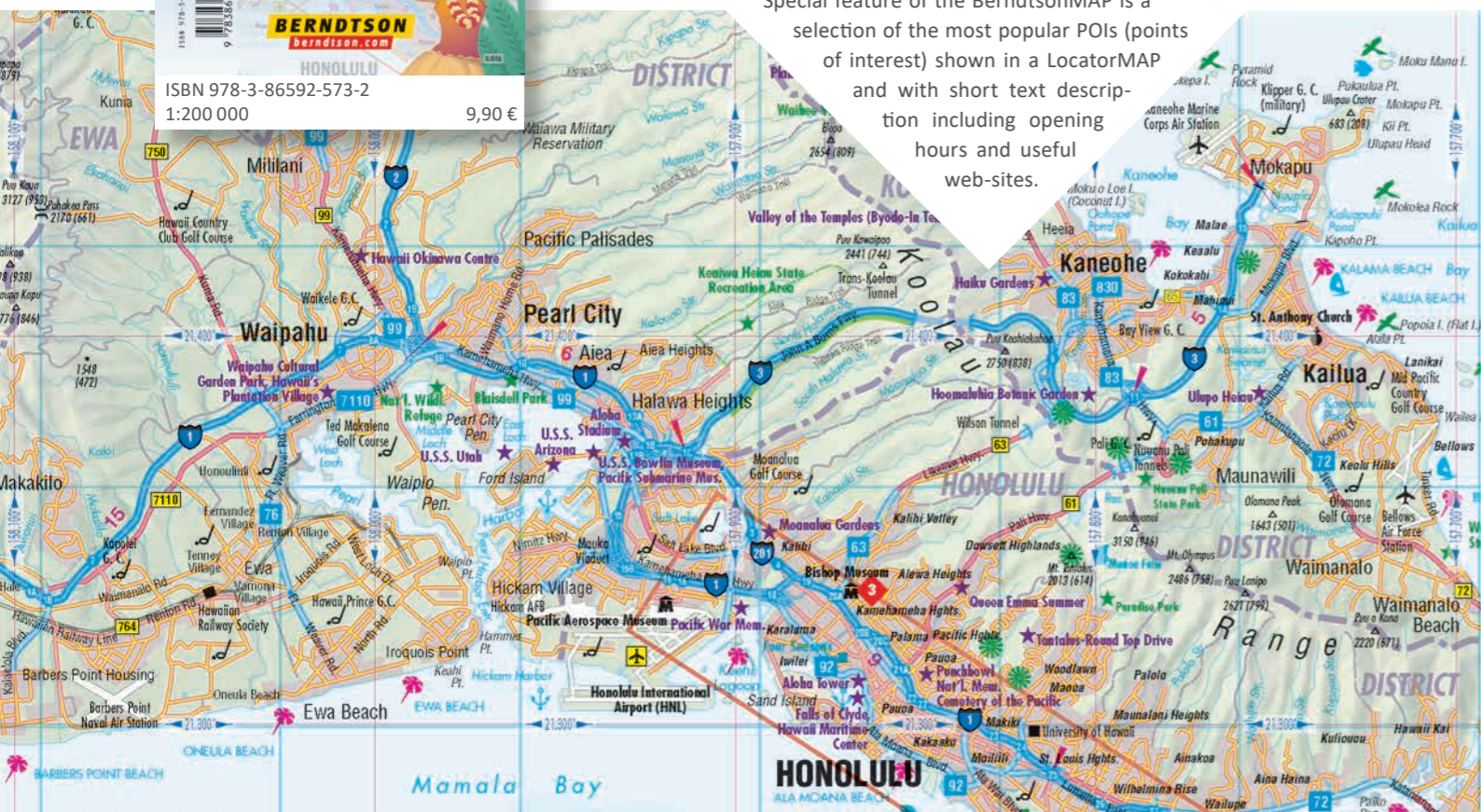
BerndtsonMAP is a watersafe, durable, laminated and easy to fold road map.

The BerndtsonMAP features overview and detailed maps with elaborated road and street network, points of interest, public facilities, hotels, shopping centers and markets, including a time zone map as well as other country specific information.

Special feature of the BerndtsonMAP is a selection of the most popular POIs (points of interest) shown in a LocatorMAP and with short text description including opening hours and useful web-sites.



ISBN 978-3-86592-573-2
1:200 000 9,90 €



EXOTISCHE DESTINATIONEN

EXOTIC DESTINATIONS



ISBN 978-3-86592-510-7
1:650 000 9,90 €



ISBN 978-3-86592-511-4
1:200 000 9,90 €

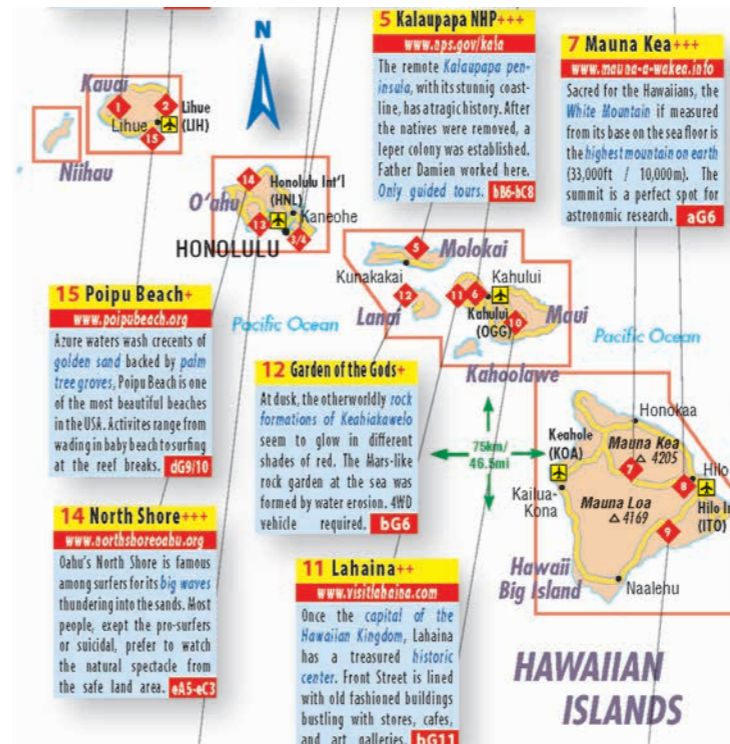


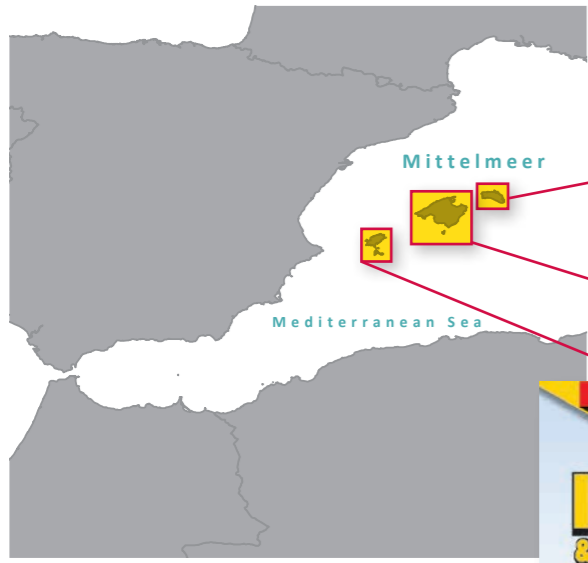
ISBN 978-3-86592-517-6
1:80 000 9,90 €



ISBN 978-3-86592-171-0
1:1 500 000 12,00 €

Beschreibung einer TOP-Liste von Sehenswürdigkeiten.
Description of a TOP list of attractions.





Mittelmeer
Mediterranean Sea



**SPANISCHE
KÜSTE UND INSELN**
SPANISH COAST AND ISLANDS

ISBN 978-3-86592-021-8
1:100 000 12,00€

ISBN 978-3-86592-112-3
1:160 000 9,90€


ISBN 978-3-86592-019-5
1:80 000 9,90€



WEITERE BERNDTSON-TITEL
MORE BERNDTSON-MAPS

ISBN 978-3-86592-562-6
1:700 000 9,90€

ISBN 978-3-86592-117-8
1:50 000 9,90€



ISBN 978-3-86592-020-1
1:76 000 9,90€

ISBN 978-3-86592-564-0
1:140 000 12,00€

ISBN 978-3-86592-022-5
1:100 000 12,00€

ISBN 978-3-86592-018-8
1:140 000 12,00€



Atlantik
Atlantic Ocean

ISBN 978-3-86592-148-2
1:30 000 8,90€

ISBN 978-3-86592-134-5
1:12 000 8,90€

ISBN 978-3-86592-205-2
1:11 000 8,90€

NEU NEW



ORIGINALGRÖSSE / ORIGINAL SIZE



Sterne
Wenig die Nacht im Sternhimmel schaut, sieht er die hellsten 1.000-2.000 Sterne unserer Galaxie, insgesamt gibt es über 100 Milliarden Sterne in unserer Milchstraße. Sterne sind kugelförmige Gasbälle, die aus Wasserstoff und Helium bestehen. Durch die Reibung des Materiestoff löst sich Wasserstoff, welcher die Energie freisetzt. In diesem Prozess, der als Kernfusion, können Protonen in Helium umgewandelt werden und dabei Energie freisetzen.

Nebel
Wolken aus Staub und Gas, die sich bilden, wenn die Materie in der Milchstraße zusammenkommt. Sie sind Gebirge aus Gas und Staub, die sich bilden, wenn die Materie in der Milchstraße zusammenkommt.

Sternbilder
Wenig die Nacht im Sternhimmel schaut, sieht er die hellsten 1.000-2.000 Sterne unserer Galaxie, insgesamt gibt es über 100 Milliarden Sterne in unserer Milchstraße. Sterne sind kugelförmige Gasbälle, die aus Wasserstoff und Helium bestehen. Durch die Reibung des Materiestoff löst sich Wasserstoff, welcher die Energie freisetzt. In diesem Prozess, der als Kernfusion, können Protonen in Helium umgewandelt werden und dabei Energie freisetzen.

Sternhaufen
Eine Ansammlung von Sternen, die sich in einem bestimmten Bereich des Himmels befinden. Sie sind Gruppen von Sternen, die sich in einem bestimmten Bereich des Himmels befinden.

Die Milchstraße
„Milchstraße“ heißt unsere Galaxie und besteht aus Milliarden von Sternen. Die Sonne ist ein kleiner Stern in der Sonnennähe des helix. Fast alle Sterne haben, die wir durch unsere Teleskope sehen, die wir durch unsere Teleskope sehen, die wir durch unsere Teleskope sehen.

Galaxie
Eine Galaxie ist eine riesige Gruppe von Sternen, Gas und Staub, die durch die Schwerkraft zusammengehalten werden. Die Milchstraße ist eine Galaxie, die aus Milliarden von Sternen besteht. Die Milchstraße ist eine Galaxie, die aus Milliarden von Sternen besteht.

WELTKARTE POLITISCH

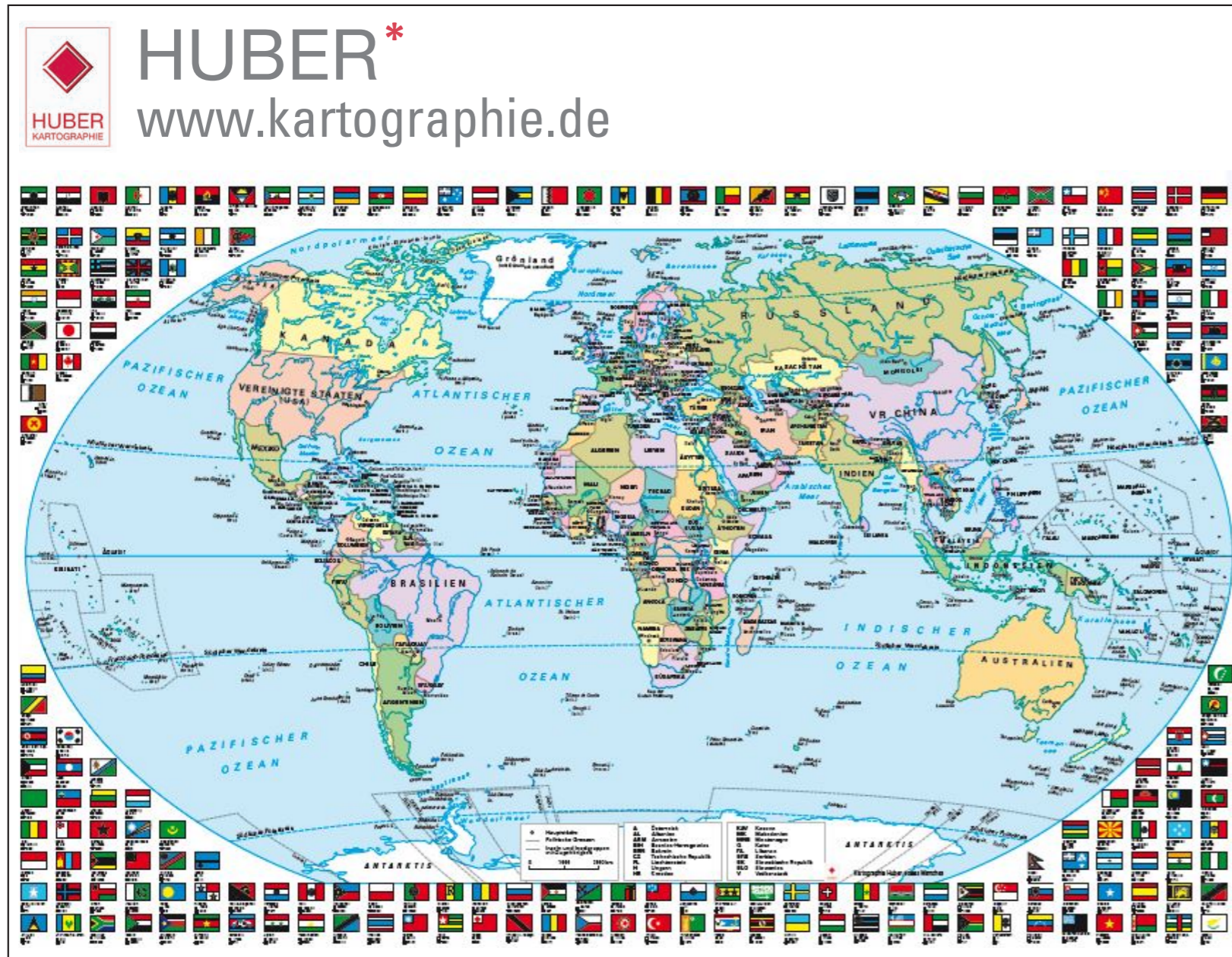
INDIVIDUALISIERBAR MIT LÄNDERFLAGGEN

WANDKARTE 130x83CM, GEROLLT

WELTKARTE PHYSISCH

INDIVIDUALISIERBAR

WANDKARTE 130x83CM, GEROLLT



* In variabler Größe mit Ihrem Firmenlogo & Schriftzug

In variable sizes with your Company logo & lettering



Physical World Map, customizable



Political World Map with Country Flags, customizable



WANDKARTEN

Auf Basis der Berndtson Karten entsteht eine großformatige Posterserie reizvoller Reisedestinationen.

Eine ansprechende Optik kombiniert mit einer detailreichen Karte und einer dezenten Darstellung der Beschreibungen der TOP-Sehenswürdigkeiten geben umfangreiche Informationen und machen Lust aufs Reisen!

Diese können als Reiseerinnerung Ihr Interieur verschönern, als Give away oder Hingucker in Ihrem Reisebüro dienen.

Gerne gehen wir bei der Erstellung auf Kundenwünsche ein und fertigen bei Großabnahmen individuelle Poster an.



WALLMAPS


On the basis of the Berndtson maps a large poster series of attractive travel destinations is created.

An appealing look combined with a detailed map with discreet presentation of the descriptions of the top sights give a lot of information and make pleasure on travelling!

As a travel reminder, these can beautify your interior or serve as give away or eye-catcher in your travel agency.

We are happy to respond to your customer request and produce individual posters for bulk orders.

FOTOPANORAMA



BESTELLÜBERSICHT / ORDER LIST

Titel	Seite	ISBN	Preis
Touristische Karten			
Nordalbanien – Wanderkarte Theti und Kelmendi	13	978-3-940686-18-3	12,00 €
Peaks of the Balkans – Wanderkarte	9	978-3-943752-50-2	12,00 €
Südtirol - Eccitante Vita · Genusskarte	11	978-3-943752-45-8	12,00 €
Skutari See – Naturkarte	12	978-3-943752-30-4	12,00 €
UNESCO Global Geopark Harz · Braunschweiger Land · Ostfalen	10	978-3-943752-48-9	14,00 €
Wege zum inneren Frieden	14	978-3-943752-49-6	14,00 €

EuroVelo			
EV6 Set 1: Atlantik - Basel	6	978-3-943752-00-7	27,00 €
EV6 Set 2: Basel – Budapest	7	978-3-943752-63-2	28,00 €
EV6 Set 3: Budapest – Schwarzes Meer	8	978-3-943752-96-0	29,00 €

Albanien „Hiking & Biking“			
1. Vermoshi, Tamare, Razma, Thethi	15	978-3-943752-59-5	12,00 €
2. Tropoja, B. Curri, Valbona	15	978-3-943752-60-1	12,00 €
3. Shkodra	15	978-3-943752-61-8	12,00 €
4. Puka	15	978-3-943752-62-5	12,00 €
5. Tirana, Durrës, Kruja	16	978-3-943752-11-3	8,90 €
6. Elbasan, Berat	16	978-3-943752-12-0	8,90 €
7. Korca	16	978-3-943752-13-7	8,90 €
9. Saranda	16	978-3-943752-15-1	8,90 €

Berndtson Maps			
Bali	22	978-3-86592-511-4	9,90 €
Beijing/ Peking	26	978-3-86592-148-2	8,90 €
Costa Rica	22	978-3-86592-510-7	9,90 €
Dublin	26	978-3-86592-134-5	8,90 €
Fuerteventura	23	978-3-86592-018-8	12,00 €
Hawaiian Islands	21	978-3-86592-573-2	9,90 €
Ibiza & Formentera	23	978-3-86592-021-8	12,00 €
Ireland	24	978-3-86592-562-6	9,90 €
La Palma & El Hierro	23	978-3-86592-020-1	9,90 €
Lanzarote	23	978-3-86592-022-5	12,00 €
Majorca/Mallorca	23	978-3-86592-112-3	9,90 €
Malta & Gozo	25	978-3-86592-117-8	9,90 €
Menorca	23	978-3-86592-019-5	9,90 €
Rome/ Rom/ Roma	26	978-3-86592-205-2	8,90 €
Tenerife & La Gomera	23	978-3-86592-564-0	12,00 €
Thailand	22	978-3-86592-171-0	12,00 €
Virgin Islands	22	978-3-86592-517-6	9,90 €

Marokko - erfahren			
J12 Agadir - Taghazout - Imouzer	3	978-3-943752-37-3	24,90 €
K13 Tafraoute nord - Tizourgane - Igherm	3	978-3-943752-38-0	24,90 €
K14 Tafraoute - Amtoudi - Ait Mansour - Tanalt	3	978-3-943752-39-7	24,90 €
K15 Amtoudi - Fam El Hisn - Ifrane - Taghjijt	3	978-3-943752-64-9	24,90 €
L11 Asni - Imlil - Oukaimeden - Setti-Fatma	3	978-3-943752-65-6	24,90 €
L14 Tata - Akka - Tadakoust - Jbel Bani	3	978-3-943752-66-3	24,90 €
M11: Ait Ben Haddou - Ouarzazate - Skoura	3	978-3-943752-67-0	24,90 €
GPS Waypoints Marokko - Morocco - Maroc	4	978-3-943752-35-9	14,90 €
Stadtplan Agadir	4	978-3-943752-36-6	14,90 €

Titel	Seite	ISBN	Preis
Atlanten			
Iran und die Welt – Großer Atlas	19	978-3-943752-41-0	75,00 €
Nordamerika – Strassenatlas (Kanada, USA, Mexico)	20	978-3-943752-26-7	17,90 €

Peters-Weltkarten (Großformate)			
Petersprojektion-Weltkarte (DE) 130 x 82 cm	17/18	978-3-943752-97-7	24,80 €
Petersprojektion World (EN) 130 x 82 cm	17/18	978-3-943752-98-4	24,80 €
Petersprojektion Carte du Monde (FR) 130 x 82 cm	17/18	978-3-943752-99-1	24,80 €
Petersprojektion Up-side down (EN) 106,7 x 69,3 cm	16/17	978-3-943752-51-9	19,90 €
Petersprojektion Up-side down (FR) 130 x 82 cm	16/17	978-3-940686-21-3	24,80 €

Peters-Weltkarten (Kleinformat 82,5 x 52,3 cm)			
Petersprojektion-Weltkarte (DE)	17/18	978-3-943752-52-6	19,80 €
Petersprojektion World (EN)	17/18	978-3-943752-53-3	19,80 €
Petersprojektion Carte du Monde (FR)	17/18	978-3-943752-54-0	19,80 €
Petersprojektion Up-side down (DE)	17/18	978-3-943752-55-7	19,80 €
Petersprojektion Up-side down (EN)	17/18	978-3-943752-56-4	19,80 €
Petersprojektion Up-side down (FR) 130 x 82 cm	17/18	978-3-943752-57-1	19,80 €

Wandkarten / Poster			
Sterne am Himmel - Sternenkarte für Grundschüler	25/26	978-3-943752-58-8	24,80 €
Weltkarte mit eigenem Logo	27/28	Auf Anfrage	
Wandkarten	29	Auf Anfrage	

BESTELLEN SIE AUCH BEI UNS:

HOCHAUFGELÖSTE SATELLITENBILDER

JEDE FLÄCHENGRÖSSE ZU JEDER ZEIT	ANY AREA SIZE - ANY TIME
RÄUMLICHE PIXELAUFLÖSUNG: 1 METER	SPATIAL RESOLUTION: 1 METER PER PIXEL
AKTUALISIERUNG ALLE 5 TAGE	GLOBAL REFRESH EVERY 5 DAYS
ECHTE ORTHOPHOTOS	TRUE ORTHOIMAGES
HOHE KOSTEN-EFFIZIENZ	HIGHLY COMPETITIVE PRICING
REGIERUNG & VERTEIDIGUNG WALD & NATURSCHUTZ TRANSPORT & KARTIERUNG FINANZEN & VERSICHERUNG BILDUNG & FORSCHUNG ENERGIE & LANDWIRTSCHAFT	GOVERNMENT & DEFENSE ENERGY & AGRICULTURE TRANSPORTATION & MAPPING FINANCE & INSURANCE EDUCATION & RESEARCH FOREST & NATURE PRESERVES

✉ info@kartographie.de ☎ +49 [0]89 14303-0



MAPPING

KARTENERSTELLUNG

STADTPLÄNE UND REISEFÜHRER
THEMATISCHE KARTOGRAPHIE
STRASSENKARTEN
WAND- UND SCHULKARTEN
ATLANTEN UND GLOBEN
U.V.M.



LIZENZIERUNG

WÄHLEN SIE AUS UNSEREM DATENPOOL MIT > 10.000 KARTEN

INTERNATIONALE LIZENZIERUNG
KARTEN FÜR IHRE PUBLIKATION
KARTENSERIEN, ANFAHRTSPLÄNE
U.V.M.



GEO-DATEN

ERFASSEN-VERARBEITEN-INTEGRIEREN

IDENTIFIZIERUNG VON DATENQUELLEN
GEODATENERFASSUNG
VERARBEITUNG TOPOGRAFISCHER DATEN
DATA-MINING: ERFASSUNG VON UPDATES
METADATEN-MANAGEMENT
QA/QC-MANAGEMENT



GEOINFORMATION

VERNETZTE GEOINFORMATIONSSYSTEME

VISUALISIERUNG UND TRENDANALYSE
HÖHERE EFFIZIENZ = KOSTENEINSPARUNG
NEUE KOMMUNIKATIONSMÖGLICHKEITEN AUF
GEODATENBASIS

IHR PARTNER IM BEREICH KARTOGRAPHIE UND GEO-DATEN



HUBER Kartographie GmbH
Max-Planck-Straße 17
85716 Unterschleißheim
☎ +49 [0]89 14303-0

Bestellungen bitte an:
order@kartographie.de